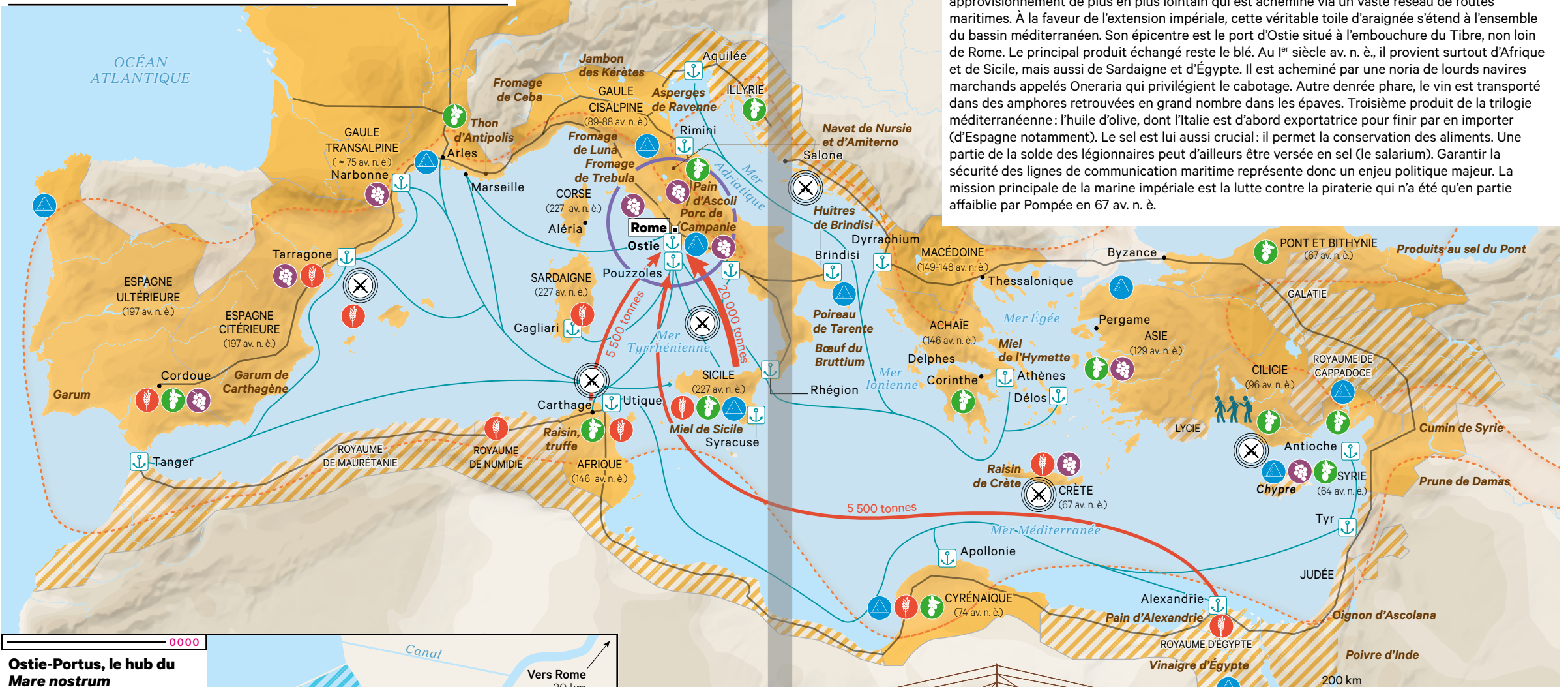


La Mare Nostrum romain




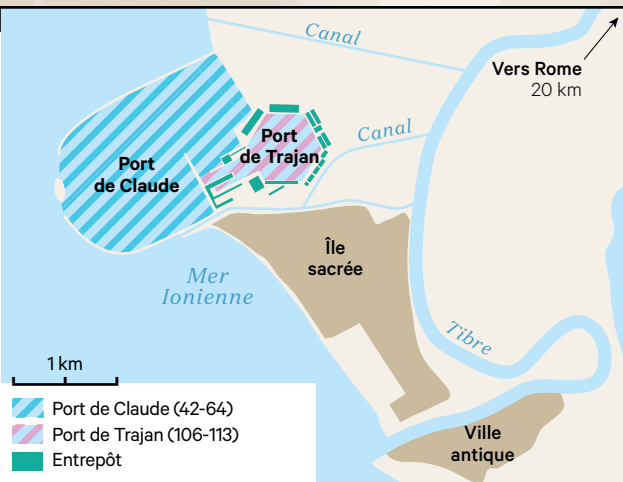
Le commerce maritime

À la fin du I^{er} siècle av. n. è., Rome compte entre 800 000 et 1 million d'habitants, une population sans équivalent dans l'empire. La stabilité de la turbulente mégapole dépend d'un approvisionnement de plus en plus lointain qui est acheminé via un vaste réseau de routes maritimes. À la faveur de l'extension impériale, cette véritable toile d'araignée s'étend à l'ensemble du bassin méditerranéen. Son épiceutre est le port d'Ostie situé à l'embouchure du Tibre, non loin de Rome. Le principal produit échangé reste le blé. Au I^{er} siècle av. n. è., il provient surtout d'Afrique et de Sicile, mais aussi de Sardaigne et d'Égypte. Il est acheminé par une noria de lourds navires marchands appelés *Oneraria* qui privilégient le cabotage. Autre denrée phare, le vin est transporté dans des amphores retrouvées en grand nombre dans les épaves. Troisième produit de la trilogie méditerranéenne : l'huile d'olive, dont l'Italie est d'abord exportatrice pour finir par en importer (d'Espagne notamment). Le sel est lui aussi crucial : il permet la conservation des aliments. Une partie de la solde des légionnaires peut d'ailleurs être versée en sel (le *salarium*). Garantir la sécurité des lignes de communication maritime représente donc un enjeu politique majeur. La mission principale de la marine impériale est la lutte contre la piraterie qui n'a été qu'en partie affaiblie par Pompée en 67 av. n. è.

0000

Ostie-Portus, le hub du Mare nostrum

Ostie est située à trente kilomètres de Rome à l'embouchure du Tibre. Au début du I^{er} siècle, le port fluvial est ensablé par les crues et les plus gros navires ne peuvent y accéder. Un nouveau complexe portuaire appelé Portus est alors implanté à 3 km au nord. L'empereur Claude construit un immense bassin extérieur puis Trajan complète cet avant-port par un bassin hexagonal entouré d'entrepôts.



Navire marchand dit « Oneraria », env. 200 av. n. è. (35 à 40 m)

- 0000
- L'Empire romain au I^{er} siècle av. n. è.
- Autre territoire ou État soumis à Rome au I^{er} siècle av. n. è.
- Limite du climat méditerranéen
- Productions alimentaires principales**
- Ceinture maraîchère (légumes, lait, œufs)
- Blé
- Huile
- Sel
- Vin
- Miel Autre produit
- Quantité de blé acheminé à Rome par an, I^{er} siècle av. n. è.
- Routes commerciales**
- terrestre
- maritime
- Principal port
- Commerce d'esclaves